



NAYARIT
GOBIERNO DEL ESTADO

PROYECTOS ESTRATEGICOS DEL ESTADO DE NAYARIT

Abril 2021

GOBIERNO DEL ESTADO DE NAYARIT

PROYECTOS ESTRATEGICOS DEL ESTADO DE NAYARIT		
No.	Nombre de la Obra	Inversión requerida (millones de pesos)
1	Boulevard Costero Riviera Nayarit	\$1,600
2	Prolongación Avenida Federación "Puente Federación Sobre Río Ameca"	\$660
3	Autopista Tepic – Compostela	\$2,193
4	Acueducto Punta de Mita	\$1,500
5	Canal Centenario - Canal Lateral Tramos A y B	\$2,190
6	Ampliación Margen Derecha del Río Santiago	\$535
7	Modernización Margen Derecha del Río Santiago	\$597
8	Ampliación de la infraestructura del Aeropuerto de Tepic	\$ 414
9	Nuevo Centro de Reinserción Social "San Cayetano"	\$1,500
10	Hospital General Tepic	\$900
11	Construcción Universidad Tecnológica "Las Varas"	\$70
12	Terminación del Hotel Escuela como Centro de Capacitación, Innovación y Desarrollo para el turismo en la Universidad Tecnológica de Bahía de Banderas	\$193
13	Programa de Compatibilidad Regional Biosanitaria de los Estados de Nayarit, Sinaloa y Sonora	\$373
14	Centro Integralmente Planeado "Isla de Mexcaltitán de Uribe"	\$70
15	Centro Cultural Alí Chumacero	\$295
16	Construcción de Malecón de San Blas	\$100
17	Restauración de la Iglesia de Fátima en San Blas, Nayarit.	\$18
18	Plan maestro para el Manejo Integral Hidrológico y de Saneamiento en la Cuenca del Río Mololoa	\$9

Abril 2021

GOBIERNO DEL ESTADO DE NAYARIT

No.	Nombre de la Obra	Inversión requerida (millones de pesos)
19	Proyecto Construcción y Equipamiento de Gimnasio Deportivo en Instalaciones del Instituto Tecnológico de Tepic.	\$66
20	Construcción de Estadio de Beisbol en Universidad Tecnológica de la Costa	\$40
21	Estudios y Proyectos para la Construcción del Sistema de Saneamiento del Estado de Nayarit	\$25
22	Estudios para el Mejoramiento del Sistema de Agua Potable a Través de Sectorización en la Ciudad de Tepic	\$10
23	Modernización y ampliación del Acuaférico Sur de la Ciudad de Tepic, Nayarit.	\$244
24	Rehabilitación Integral de Tramos Críticos del Sistema de Alcantarillado Sanitario de la Ciudad de Tepic	\$592
25	Modernización de 4 Carriles del Ramal A Ruiz	\$100
26	Reubicación del Patio de Maniobras existente de la Vía del FF. CC. que atraviesa la Ciudad de Tepic	\$200
27	Construcción del Libramiento Ferroviario de la Ciudad de Tepic	\$500
28	Avenida Ferrocarril con parque lineal y ciclovías, con 3 pasos a desnivel en la Ciudad de Tepic.	\$900
29	Rehabilitación de Infraestructura y Equipamiento de la Ruta del Café en Xalisco, Nayarit	\$48
30	Mejoramiento del Sistema de Agua Potable a través de Sectorización en la ciudad de Tepic, Nayarit	\$724
31	Construcción de varios Sistemas de Saneamiento en el Estado de Nayarit	\$500
32	Rehabilitación del Macrogimnasio en la ciudad deportiva de Tepic	\$20
33	Rehabilitación del Gimnasio Niños Héroes y Anexos en Tepic	\$15
34	Elaboración de Plan de Actualización y Conservación de la Infraestructura Vial para la ciudad de Tepic.	\$9

Abril 2021

GOBIERNO DEL ESTADO DE NAYARIT

No.	Nombre de la Obra	Inversión requerida (millones de pesos)
35	Proyecto De Instalación De Paneles Solares En Escuelas Públicas De Nayarit	\$166
36	Andador Peatonal Y Turístico De Rincón De Guayabitos A Los Ayala, En El Municipio De Compostela, Nayarit	\$6.6
37	Segunda Etapa Del Hospital De La Mujer	\$200
38	Presa Para Propósitos Múltiples	\$16,000
39	Centro Regional Para El Desarrollo De Las Artes Escénicas	\$400
40	Construcción Y Equipamiento Escuela Superior De Música	\$64.3
41	Universidad Politécnica Del Estado De Nayarit	\$64.3
42	Desarrollo De Parques Agroindustriales	\$200
43	Centro Ganadero De Nayarit "CEGANAY"	N/D
44	Proyecto Conrad Playa Mita "Conrad Hotels & Resort "	\$100
45	Proyecto Mandarina "Proyecto Turístico en El Monteón"	\$870
46	Costa Canuva "Proyecto Turístico en Costa Capomo"	\$1,800

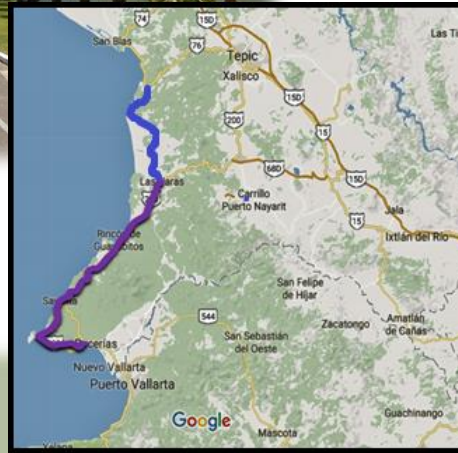
Abril 2021

GOBIERNO DEL ESTADO DE NAYARIT

BOULEVARD COSTERO RIVIERA NAYARIT



INVERSIÓN:
1,600 MDP



DESCRIPCIÓN:

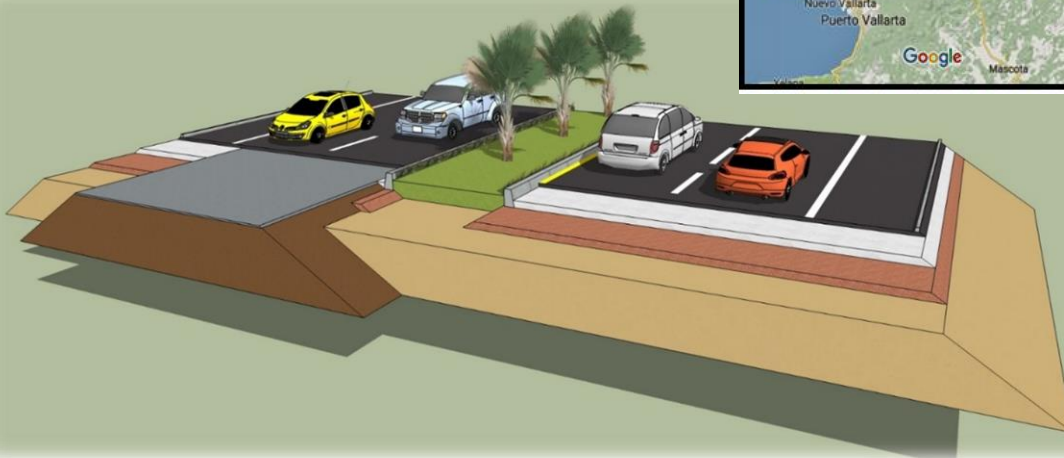
Construcción de Boulevard Turístico San Blas- Punta Mita, **carretera tipo A4** . Primera etapa tramo de **Higuera Blanca a Las Varas 62 kilómetros** sobre la carretera federal 200. (Las Varas, Peñita de Jaltemba, Cruce de Los Ayala, San Pancho, Sayulita e Higuera Blanca).

BENEFICIOS:

Reducción de tiempos de recorrido, aumento de la seguridad vial y baja en los índices de accidentes .

Beneficio Social Indirecto

Incrementar el turismo nacional proveniente del centro – occidente del país para con ello ampliar la derrama económica, mejorar la conexión estatal interna y contribuir a la generación de nuevas industrias en Nayarit para abastecer la zona turística.



Registro SHCP: 18096380001 (Ramal a Cruz de Huanacastle)

Derecho de Vía: franja liberada de 40 metros sobre la que se encuentra la carretera actual.

Manifestación de Impacto Ambiental: Se cuenta con Exención de 8 kms.

Proyecto Ejecutivo: En elaboración

Análisis Costo Beneficio: En elaboración

GOBIERNO DEL ESTADO DE NAYARIT

PROLONGACIÓN AVENIDA FEDERACIÓN “PUENTE FEDERACIÓN SOBRE RÍO AMECA”



DESCRIPCIÓN:

Construcción de puente y sus accesos con longitud de 900 metros a 4 carriles.

Las obras complementarias estarán a cargo de los estados de Nayarit y Jalisco .

Obra destinada al mejoramiento de la imagen urbana y de apoyo para la atención al turismo



BENEFICIOS:

Población beneficiada: 350 mil personas, más de 2 millones de turistas al año y 3,400 vehículos por día.

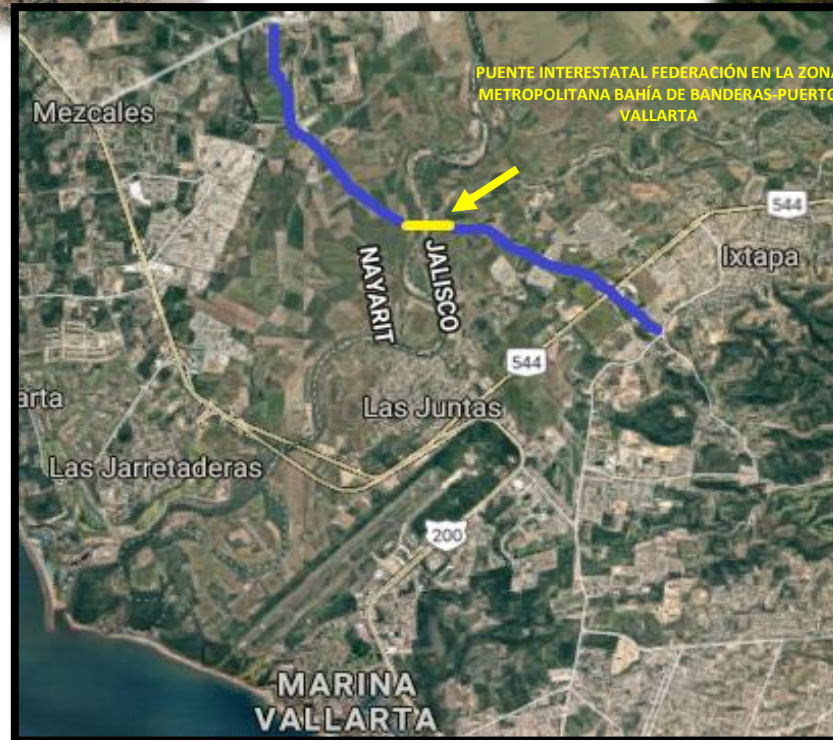
El crecimiento y modernización de la infraestructura en comunicaciones, potenciará el incremento del turismo en la zona metropolitana, además de fortalecer los sistemas de movilidad entre los municipios de Bahía de Banderas , Nay. y Puerto Vallarta, Jal.

PROYECTO EJECUTIVO:

Completo y registrado en SEFIR 23 del Fondo Metropolitano

Único proyecto interestatal acordado por ambos estados para esta zona metropolitana de Vallarta- Bahía de Banderas por el Fondo Metropolitano .

En tramite elaboración del análisis costo beneficio (ACB), y manifestación de impacto ambiental (MIA).



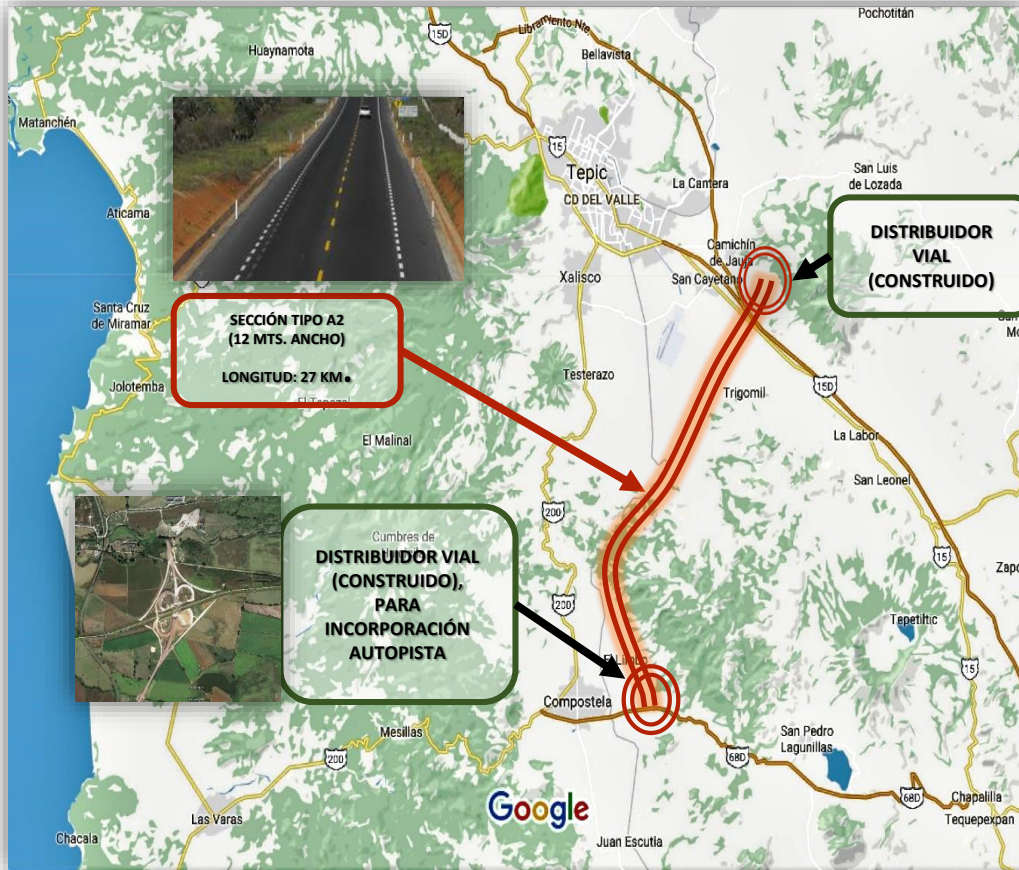
PUENTE INTERESTATAL FEDERACIÓN EN LA ZONA METROPOLITANA BAHÍA DE BANDERAS-PUERTO VALLARTA

INVERSIÓN	
660 MDP	
Estado de Nayarit	66 mdp
Estado de Jalisco	66 mdp
Gobierno Federal	528 mdp



GOBIERNO DEL ESTADO DE NAYARIT

AUTOPISTA TEPIC-COMPOSTELA



DESCRIPCIÓN:

La relación comercial entre Tepic y la zona de la Riviera Nayarit, tiende a incrementarse significativamente, debido a que la capital del estado, es el proveedor importante más cercano.

Lo anterior, obliga al gobierno estatal a generar políticas públicas que promuevan la producción de los insumos requeridos en toda la zona turística.

La conectividad de una moderna autopista, mejorará la seguridad del viajero, reducción los costos de operación y los tiempos de traslado de mercancías y personas

Avances:

Se dispone de proyecto ejecutivo que contempla las terracerías, pavimentos, estructuras y obras de drenaje.

Elementos:

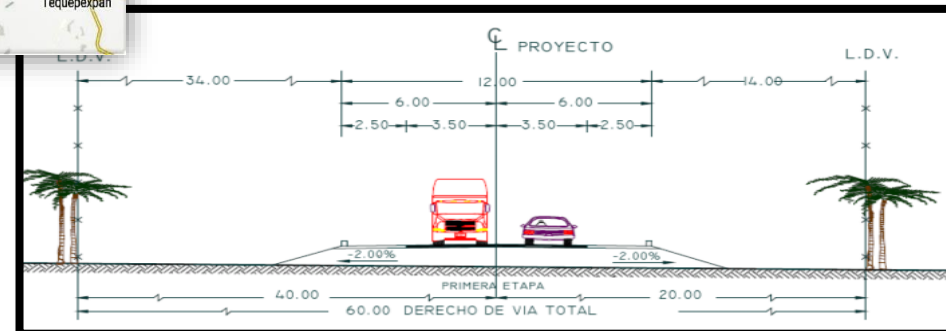
Se requiere realizar estudio de coeficiente de utilización de suelo (CUS).

En tramite elaboración del análisis costo beneficio (ACB), la liberación del derecho de vía y la manifestación de impacto ambiental deberán actualizarse ya que estas fenecieron en 2018.

Registro SHCP: 60206

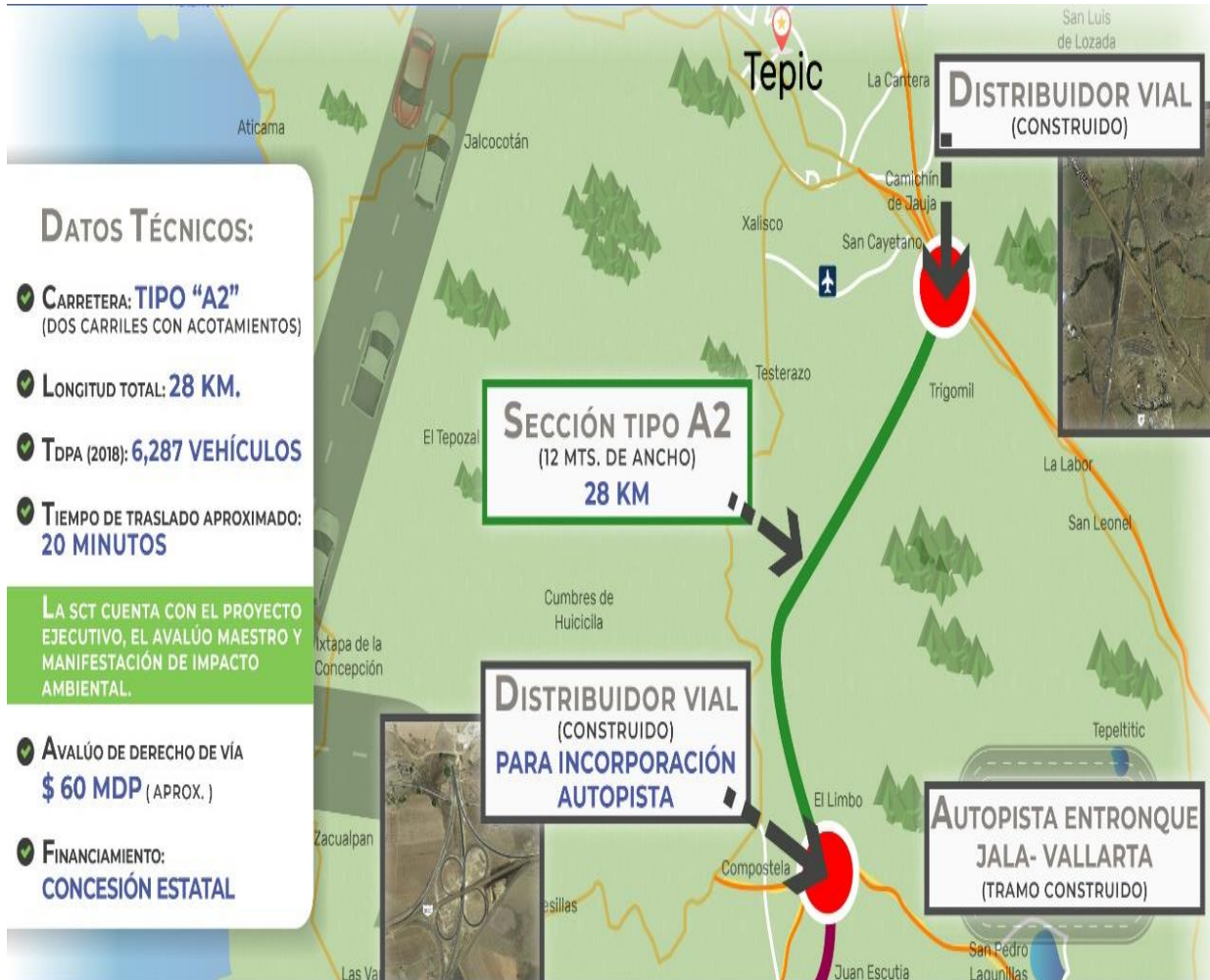
INVERSIÓN:

2,193 MDP



GOBIERNO DEL ESTADO DE NAYARIT

AUTOPISTA TEPIC-COMPOSTELA



DESCRIPCIÓN:

La relación comercial entre Tepic capital del estado y la zona de la Riviera Nayarit, tiende a incrementarse significativamente, al ser inducido a convertirse en el proveedor importante más cercano. Lo anterior, obliga a generar políticas públicas que promuevan la producción de los insumos requeridos en toda la zona turística. A través de la conectividad de una moderna autopista, permitirá mejorar la seguridad del viajero, reducir los costos de operación y los tiempos de traslado de mercancías y personas, así como mejoraría el flujo de visitantes a través del Aeropuerto de Tepic.

Proyecto:

Se dispone de proyecto ejecutivo actualizado. Se cuenta con Terracerías y Obras de Drenaje

Derecho de Vía: 35.6%

Coefficiente de Utilización de Suelo CUS: Se requiere realizar estudio

MIA: Incluido en la MIA de Libramiento de Tepic

ACUEDUCTO PUNTA DE MITA



DESCRIPCIÓN:

Asegurar el abasto de agua potable requerido para el crecimiento de la población urbana de la zona sur del estado de Nayarit, y continuar el desarrollo turístico de Punta de Mita, mediante la perforación de un pozo radial y la construcción de una línea de conducción de diversos diámetros, tanques de rebombeo y almacenamiento de agua.

Estudios presentados y en revisión por parte de la Dirección de Asociaciones Público Privada de la SHCP : proyecto ejecutivo, propuesta financiera, estudio técnico justificativo y análisis costo beneficio.

Registro: en trámite.

INVERSIÓN:

1,500 MDP

GOBIERNO DEL ESTADO DE NAYARIT

CONSTRUCCIÓN DE ACUEDUCTO -PUNTA DE MITA

DESCRIPCIÓN:

Asegurar el abasto de agua requerido para el crecimiento de la población urbana de la zona sur del Estado de Nayarit, mediante la construcción de una línea de conducción de diversos diámetros, tanques de rebombero, almacenamiento y sistemas de captación de agua potable.

Construcción 20 pozos profundos en batería.

36 kms de línea de conducción en tuberías de 6" a 16" de diámetro.

Construcción de 3 plantas de bombeo de agua potable.

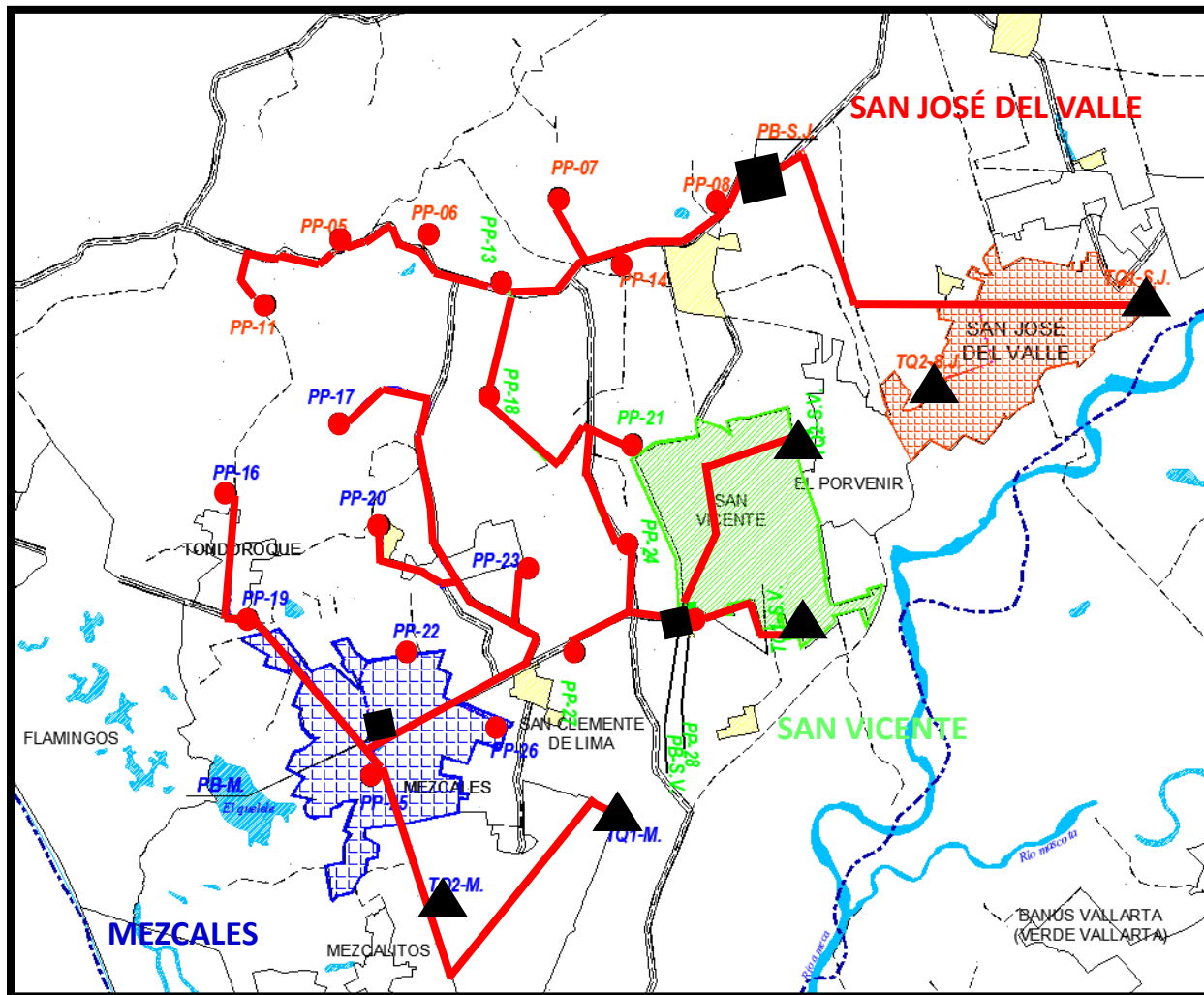
Línea de Conducción Punta de Mita

BENEFICIOS:

42,414 habitantes

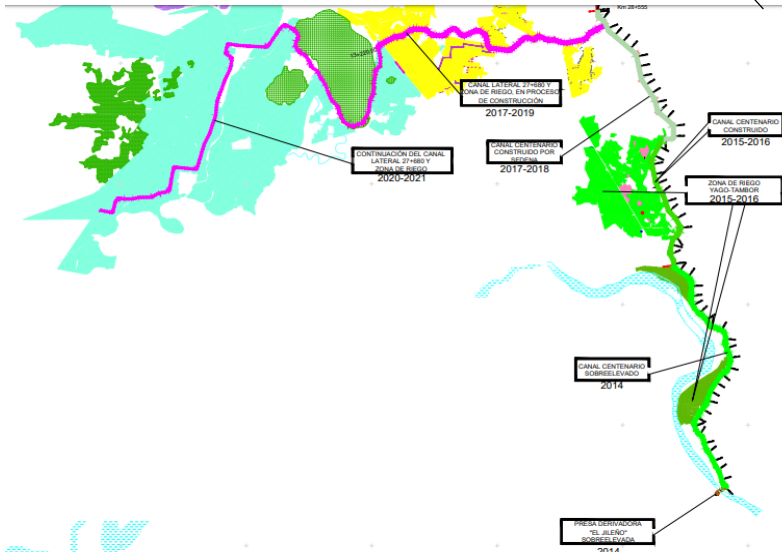
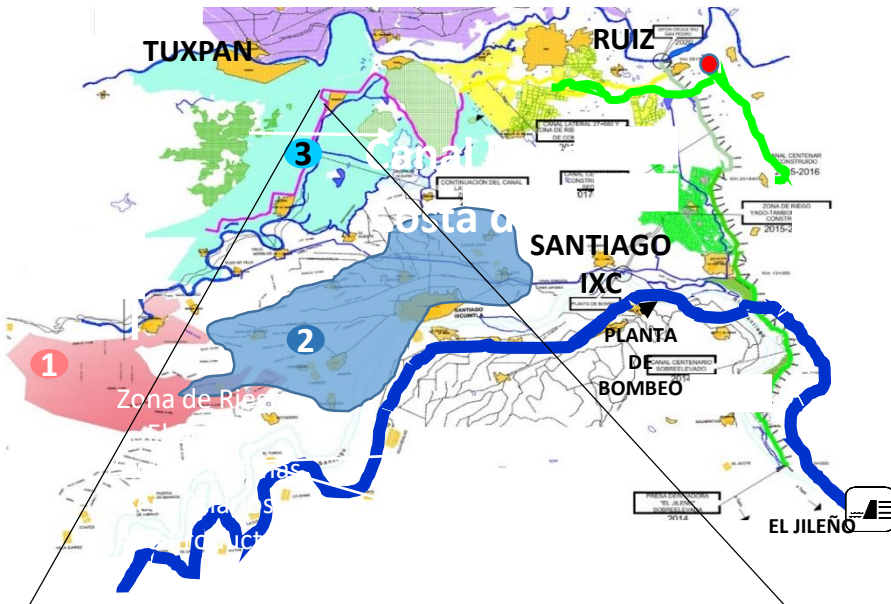
INVERSIÓN:

1,500 MDP



GOBIERNO DEL ESTADO DE NAYARIT

CANAL CENTENARIO- CANAL LATERAL TRAMOS A Y B



DESCRIPCIÓN:

Construcción de una red de 320 km de canales generando nueva infraestructura de captación, conducción y distribución de aguas para riego.

Características:

- 60 km de canal principal y 293 km de drenes.
- 429 km de caminos y 114 bordos de protección.

Beneficios:

- 43,105 nuevas hectáreas se incorporan al riego
- 7,643 productores beneficiados
- 2,000 empleos

TRAMO A (2019) (578.180 mdp)

- Rehabilitación Tramo A Canal principal KM 0+000 al Km 13+380
- Rehabilitación Tramo B Canal principal KM 13+380 al Km 28+575
- 2,000 ha Zona de riego el Tambor, Corral de Piedra y Yago.
- 1,500 ha Drenes de la zona de riego Yago.

TRAMO B (2020-2021) (1,611.56 mdp)

- Continuación Canal Lateral KM 27 +600 y zona de riego (Pozo de Ibarra)

Registro en la SHCP: 1416B000002

Incluido en el P.N.I. 2019-2024

GOBIERNO DEL ESTADO DE NAYARIT

PROYECTO CONSTRUCCIÓN Y EQUIPAMIENTO DE GIMNASIO DEPORTIVO EN INSTALACIONES DEL INSTITUTO TECNOLÓGICO DE TEPIC.

DESCRIPCIÓN:

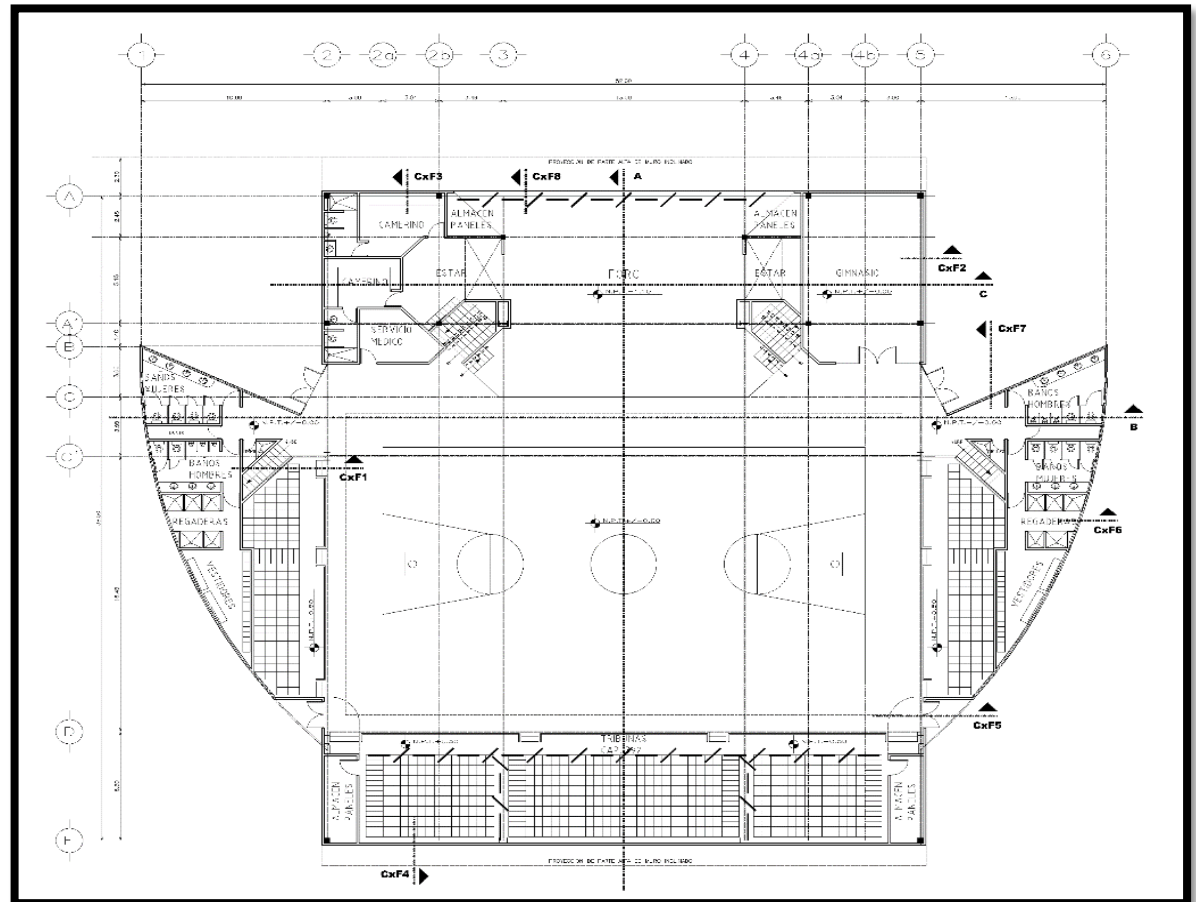
El proyecto del Gimnasio Auditorio en las instalaciones del Instituto Tecnológico de Tepic busca contribuir al logro de los programas institucionales y apoyar la calidad de la educación en el estado de Nayarit, a través del proyecto el cual beneficiará a más de 6,000 integrantes de la comunidad tecnológica, además de ser una obra que propiciará la formación integral de los jóvenes nayaritas a través de actividades deportivas y culturales.

BENEFICIOS:

El gimnasio consta de una cancha de basquetbol adaptable, una cancha de voleibol con superficie de duela de madera, marcadores electrónicos, un área de graderías retráctiles para 686 espectadores, baños, regaderas y vestidores para los deportistas; además de su funcionalidad como auditorio, cuenta con camerinos, bodegas para instrumentos, oficinas, vestuarios, sala de juntas y demás componentes para llevar a cabo actividades deportivas y culturales.

En su área exterior se consideran un sistema de luminarias y estacionamiento con más de 80 cajones ligados al estacionamiento existente del instituto.

INVERSIÓN:
66 MDP



GOBIERNO DEL ESTADO DE NAYARIT

CONSTRUCCIÓN DE ESTADIO DE BEISBOL EN UNIVERSIDAD TECNOLOGICA DE LA COSTA

DESCRIPCIÓN:

El Béisbol es uno de los deportes más populares y relevantes de los municipios de la zona norte del estado de Nayarit, incluyendo Santiago Ixcuintla; por lo anterior en la Universidad Tecnológica de la Costa, es uno de los deportes que los jóvenes practican, participando también la sociedad civil, por lo cual se requiere contar con un campo de béisbol, que incluya lo siguiente:

Graderías de concreto con techumbres con iluminación, baños y vestidores, una malla protectora “Concha de Bateo”, reflectores de inducción (bajo consumo), pasto natural con sistema de riego mediante tomas de agua y manguera o aspersores automatizados.

Por medio de dicho espacio vincular con la sociedad para coadyuvar en el fomento al deporte, la actividad física y la diversión en familia, impulsando esta disciplina deportiva para el bienestar de nuestra comunidad universitaria y sociedad.

BENEFICIOS:

Dotar de espacios para la práctica de actividades deportivas y físicas a la comunidad universitaria (1400 personas directamente) y por medio de dicho espacio vincular con la sociedad para coadyuvar en el fomento al deporte y actividad física en la zona norte del estado de Nayarit.

PROYECTO EJECUTIVO:

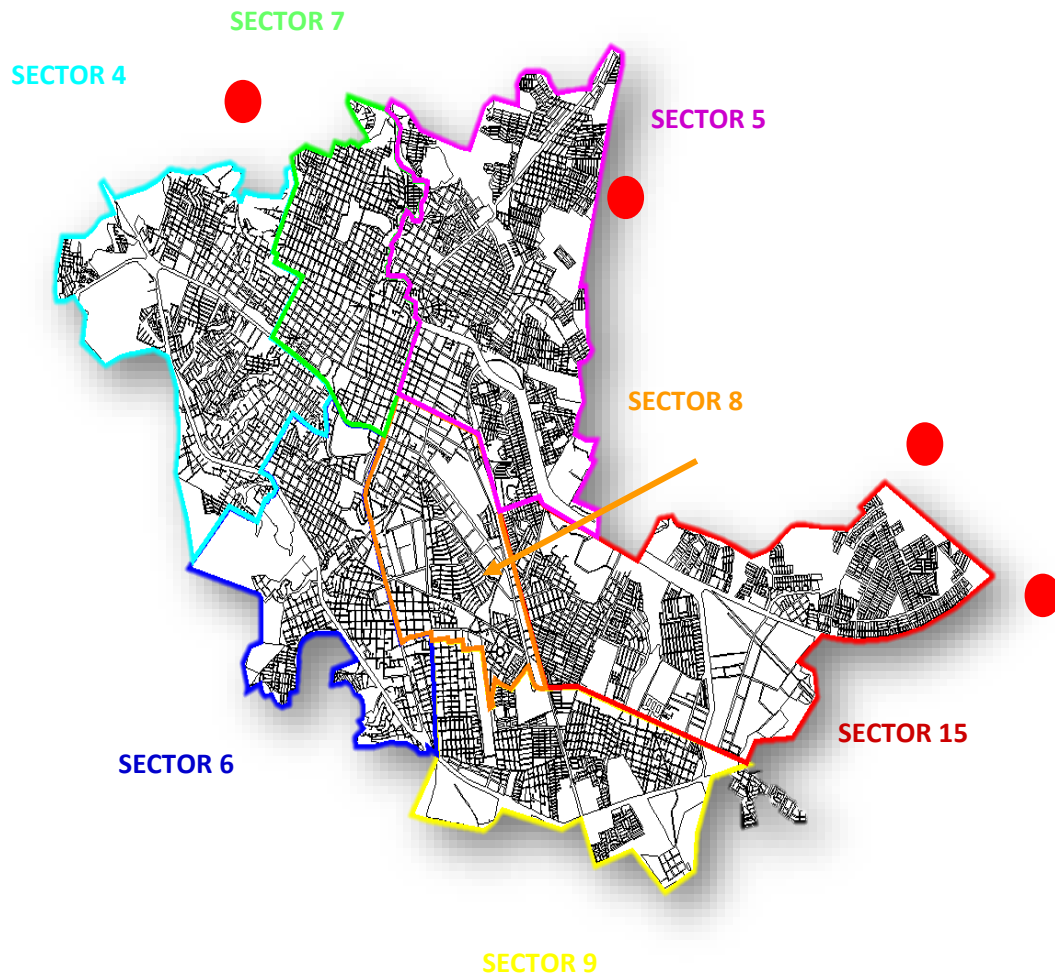
En proceso: realización de anteproyecto.



INVERSIÓN:
40 MDP

GOBIERNO DEL ESTADO DE NAYARIT

ESTUDIOS PARA EL MEJORAMIENTO DEL SISTEMA DE AGUA POTABLE A TRAVÉS DE SECTORIZACIÓN EN LA CIUDAD DE TEPIC



DESCRIPCIÓN:

Asegurar el abasto de agua requerido por el crecimiento de la población urbana de la ciudad de Tepic, mediante la rehabilitación de la red de distribución, pozos y tanques en distintos puntos de la ciudad y de los acueductos existentes.

BENEFICIOS:

- 337,286 habitantes

ACCIONES PRIORITARIAS:

Estudios: ingeniería básica, de evaluación socioeconómica, asesoría especializada técnico-financiero.

INVERSIÓN:

10 MDP

GOBIERNO DEL ESTADO DE NAYARIT

MODERNIZACIÓN Y AMPLIACIÓN DEL ACUAFÉRICO SUR DE LA CIUDAD DE TEPIC, NAYARIT.

DESCRIPCIÓN:

El proyecto tiene como objetivo restablecer los canales de conducción de agua potable desde el sur de la ciudad, así como habilitar a partir de su perforación dos nuevos pozos para garantizar la dotación del vital líquido a gran parte de la ciudad. Se modernizará y ampliará el Acuaférico Sur de la ciudad de Tepic, con una longitud total de 11.69 km de tubería de pvc c-900 de 24" \varnothing ; se realizarán las conexiones y/o derivaciones a los tanques existentes y se perforarán dos fuentes de abastecimiento (pozos profundos 7 y 8).

BENEFICIOS:

- Ahorro en costo evitado del programa emergente de dotación de agua potable.(Servicio de pipas)
- Costo disminuido por potabilización del agua.
- Ahorro por atención de enfermedades hídricas.
- Ahorro en costo por daños a la infraestructura hidráulica.
- Ahorro por baja en el consumo de agua de garrafón.
- Ahorro por costo evitado por construcción de cisternas en las viviendas.

120,000 habitantes

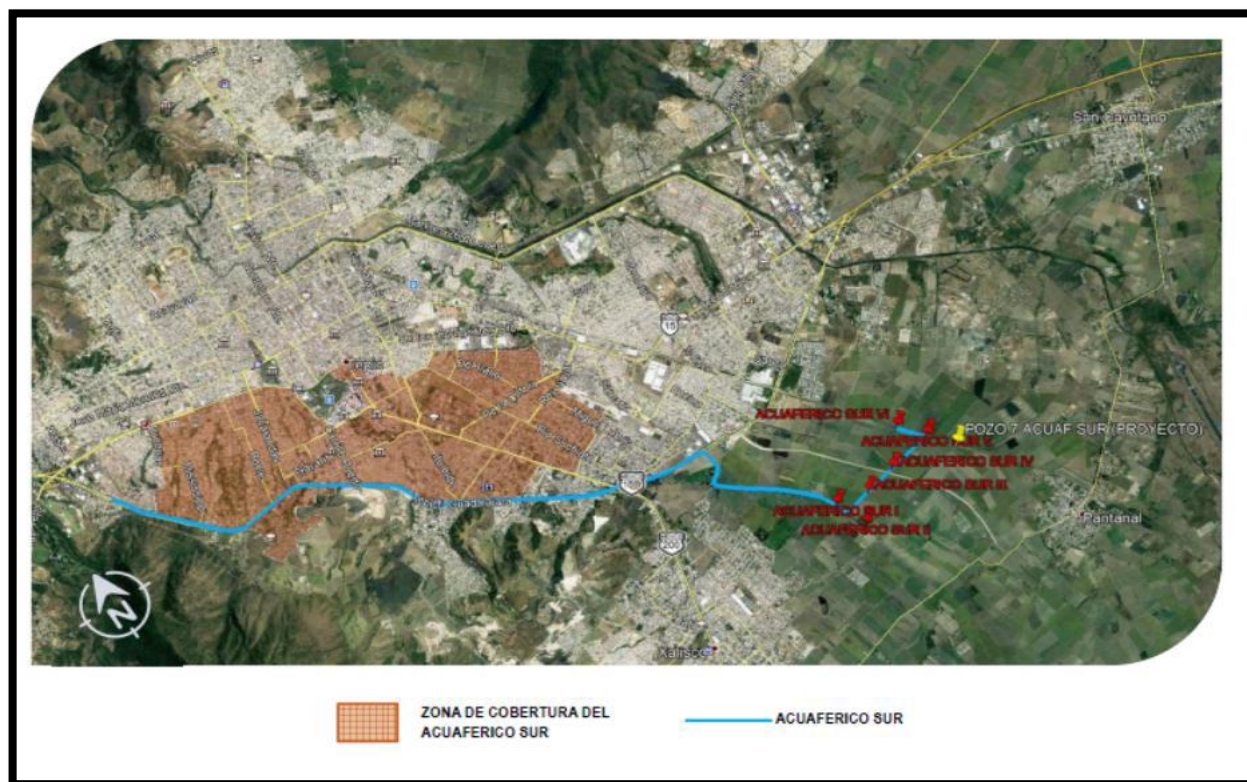
PROYECTO EJECUTIVO Y ANALISIS

COSTO BENEFICIO:

Presentados a CONAGUA, para su revisión y validación.

INVERSIÓN:

244 MDP



GOBIERNO DEL ESTADO DE NAYARIT

REHABILITACIÓN INTEGRAL DE TRAMOS CRÍTICOS DEL SISTEMA DE ALCANTARILLADO SANITARIO DE LA CIUDAD DE TEPIC.

DESCRIPCIÓN:

El proyecto tiene como objetivo reparar los tramos críticos de la infraestructura de colectores sanitarios y el emisor principal de la ciudad, que presentan severas deficiencias en la conducción de las aguas negras, debido a la saturación y lo deteriorado y obsoleto de sus instalaciones, con exposiciones a cielo abierto tanto en la infraestructura urbana como en las viviendas conectadas a esta red. La obra como objetivo la rehabilitación integral del sistema de alcantarillado del Colector Colosio, el Colector Zapopan y la modernización y ampliación del Emisor Sanitario El Punto.

BENEFICIOS:

- Ahorro por concepto de potabilización del agua (Hipoclorito de sodio)
- Ahorro en costo por desazolve y limpieza
- Ahorro en costo por daños a la infraestructura hidráulica
 - Ahorro por daños a la vivienda
- Ahorro en atención a emergencias
- Ahorro por atención de enfermedades hídricas

124,645 habitantes

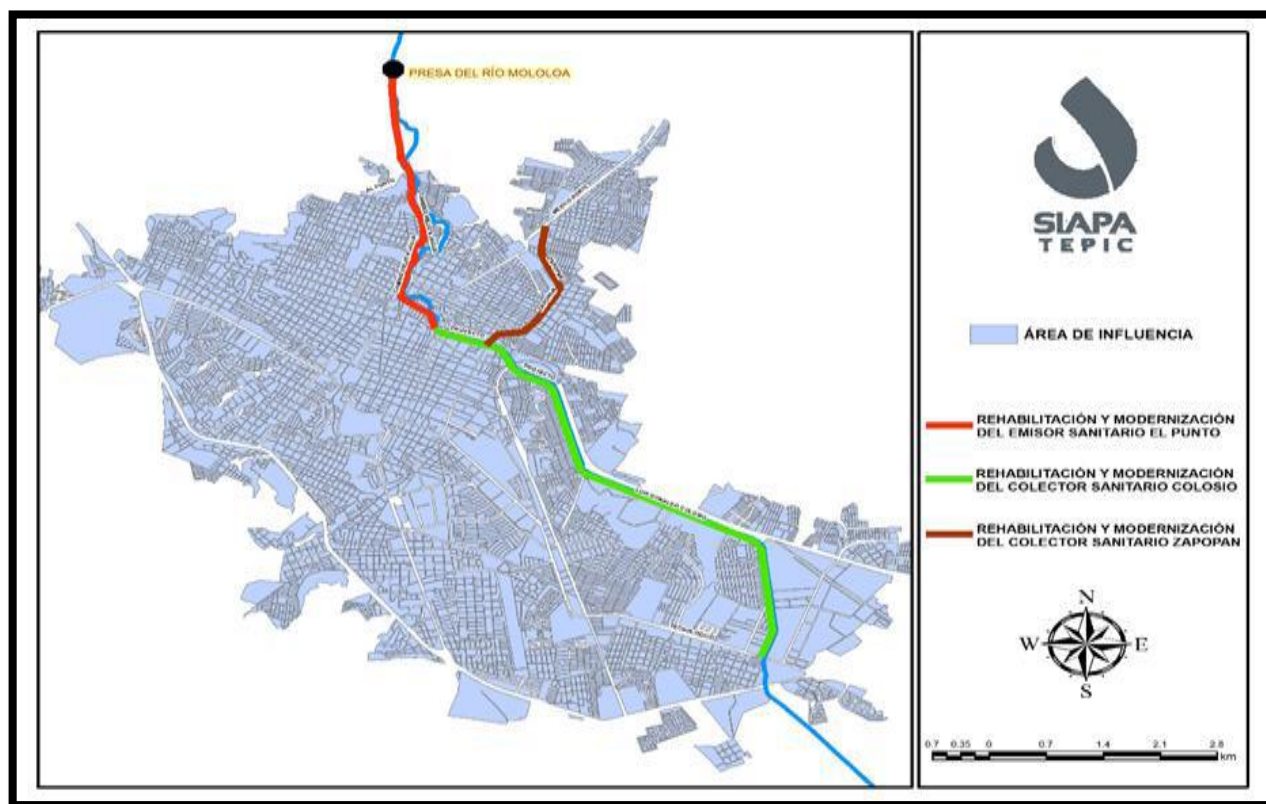
PROYECTO EJECUTIVO Y

ANÁLISIS COSTO BENEFICIO:

Presentados a CONAGUA, para su revisión y validación .

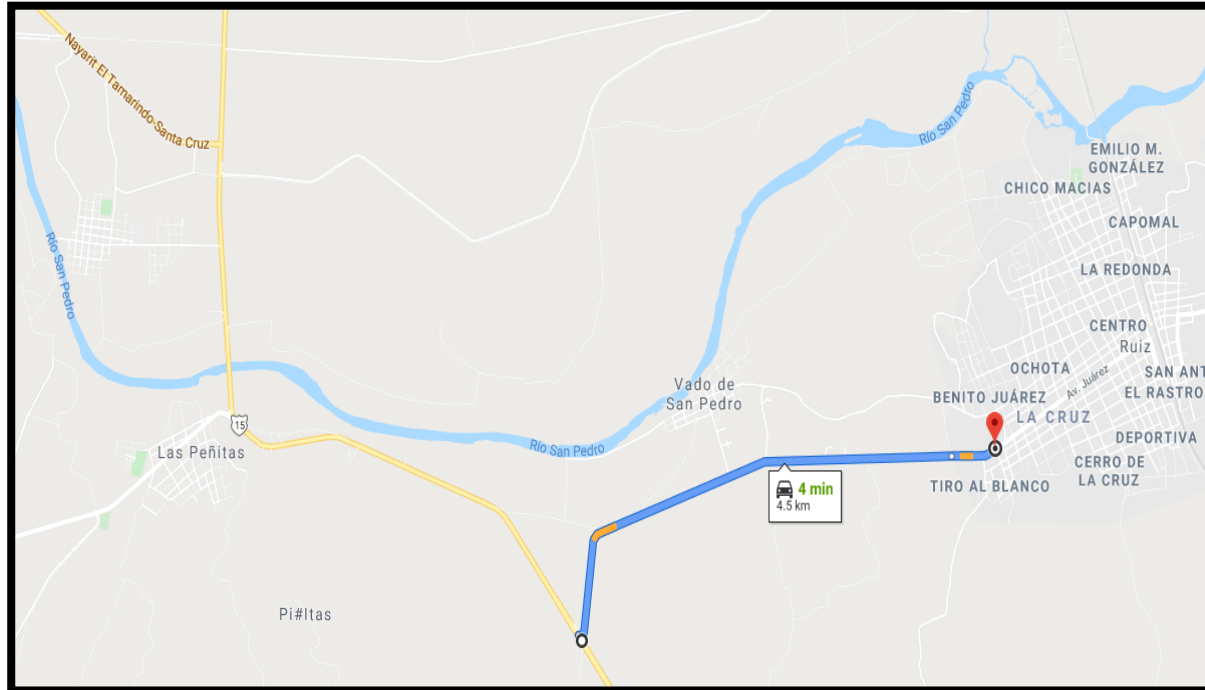
INVERSIÓN:

592.4 MDP



GOBIERNO DEL ESTADO DE NAYARIT

MODERNIZACIÓN DE 4 CARRILES DEL RAMAL A RUIZ



DESCRIPCIÓN:

Situación actual :

En delegación Nayarit cuentan con la siguiente información que data de los meses de mayo y agosto de 2011:

- Estudio topohidráulico Puente San Juan Bautista
- Estudio topohidráulico Puente El Gallo
- Estudio y proyecto de acceso a Estación Ruiz
- Levantamiento
- Estudios geotécnico
- Estudios de tránsito
- Informe de terracerías
- Cálculo de terracerías
- Planos de proyectos geométrico
- Proyecto de señalamiento

De esta información observan que los estudios topohidráulico únicamente se realizaron para conocer el comportamiento del agua en la zona del estudio, así como su zona de influencia.

Asimismo, en el proyecto geométrico observaron que faltó considerar los entronques a Vado de San Pedro, instituto tecnológico y preparatoria.

INFORMACION PENDIENTE:

- Estudios de bancos para base hidráulica y carpeta
- Diseño de pavimento
- Secciones de construcción
- Estudio hidrológico e hidráulico de obras de drenaje

BENEFICIARIOS:

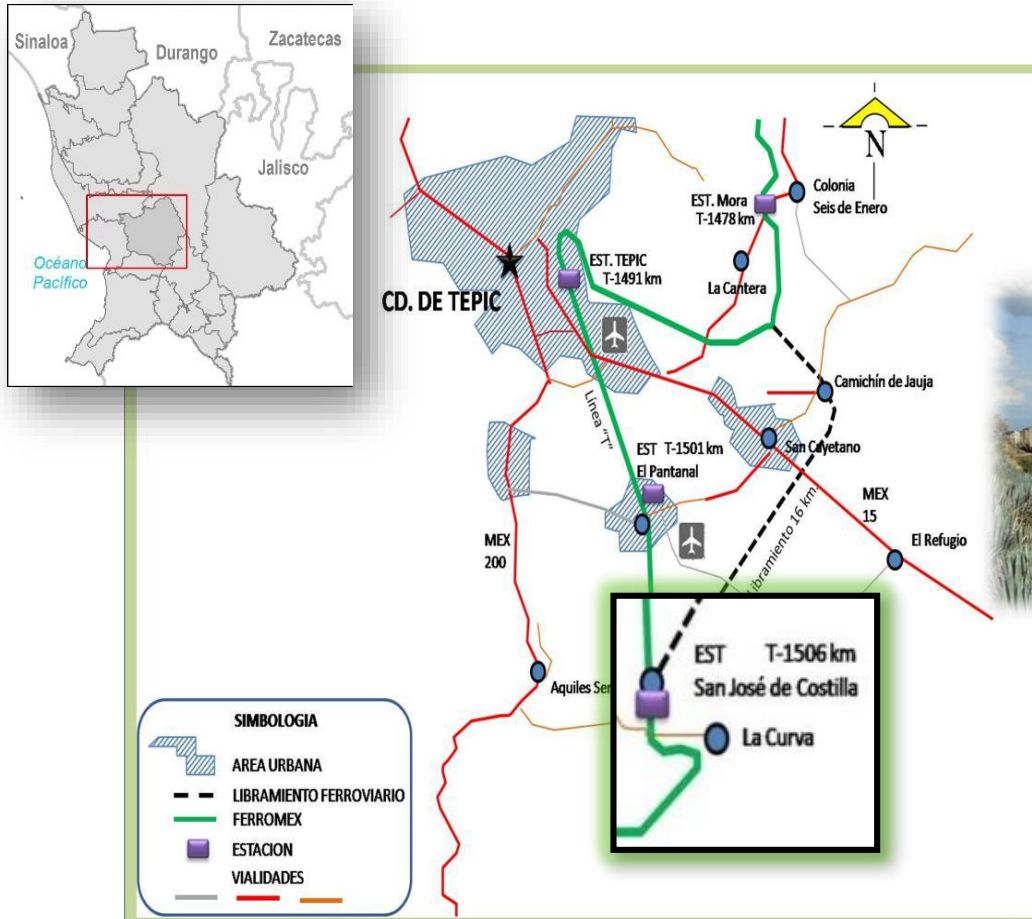
23, 469 habitantes

INVERSIÓN:

100 MDP

GOBIERNO DEL ESTADO DE NAYARIT

REUBICACIÓN DEL PATIO DE MANIOBRAS EXISTENTE DE LA VIA DEL FF. CC. QUE ATRAVIESA LA CIUDAD DE TEPIC.



DESCRIPCIÓN:

El proyecto consiste en reubicar el patio de maniobras hacia las afueras de la zona urbana de Tepic para ubicarlo en la localidad de San José Costilla, municipio de Xalisco, eliminando por completo las demoras que en la situación actual registra la población, como resultado de las interferencias que se generan con las maniobras del tren en el interior de la ciudad de Tepic.



INVERSIÓN:

200 MDP

BENEFICIOS:

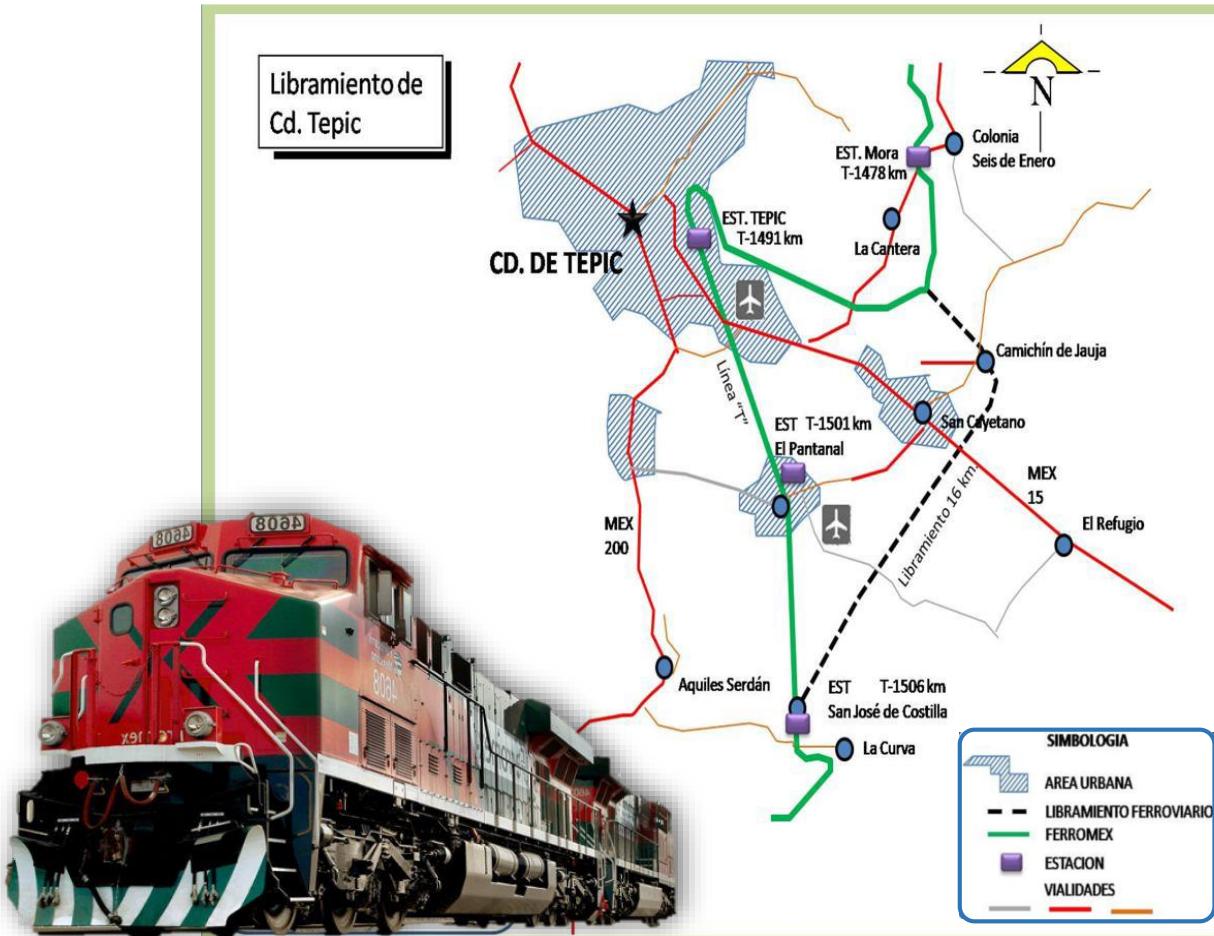
- Ahorro de tiempo de viaje ferroviario
- Reducción en las demoras (tiempos de viaje vehicular)
- Ahorro en costos de operación vehicular (COV)
- Beneficio por liberación de terrenos del actual derecho de vía (vía actual y patio de maniobras)
- Beneficio por revalorización de predios colindantes a la vía.
- Beneficios por reducción en el vandalismo y accidentes viales
- Menores costos de mantenimiento

GOBIERNO DEL ESTADO DE NAYARIT

CONSTRUCCIÓN DE LIBRAMIENTO FERROVIARIO EN LA CIUDAD DE TEPIC, NAYARIT.

DESCRIPCIÓN:

Reubicar el cruce ferroviario que opera actualmente, liberando la zona urbana de la ciudad de Tepic por el paso del tren, a fin de optimizar las condiciones de seguridad ciudadana y operación ferroviaria.



BENEFICIOS:

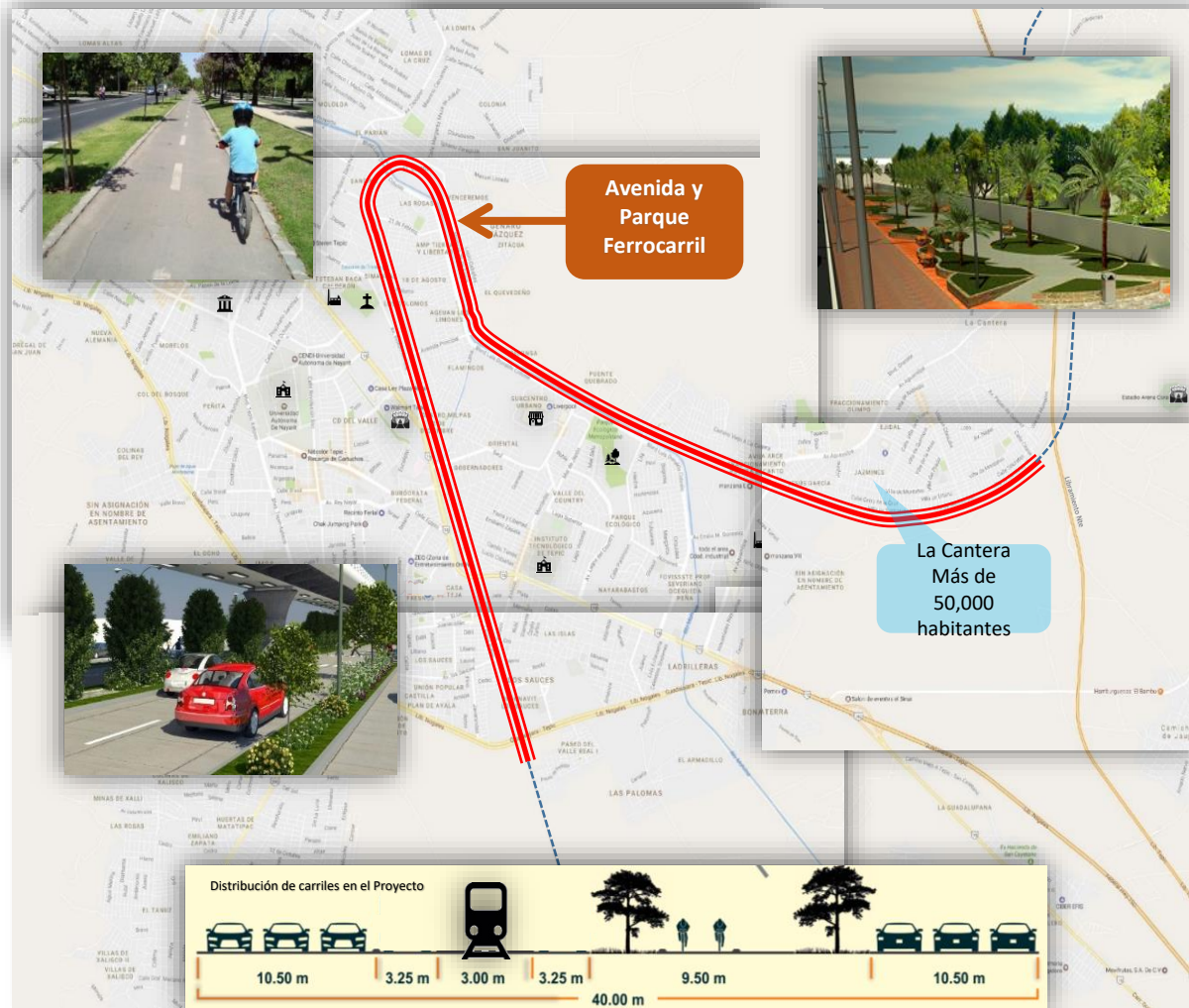
Otorgar mayor seguridad a la ciudadanía, disminuyendo el daño a la infraestructura urbana y a la contaminación atmosférica. Proporcionar fluidez y seguridad a la operación ferroviaria. Lograr la integración de un circuito vial de transporte de personas y recursos que contribuya a resolver los problemas actuales de movilidad urbana.

INVERSIÓN:

500 MDP

GOBIERNO DEL ESTADO DE NAYARIT

AVENIDA FERROCARRIL CON PARQUE LINEAL Y CICLOVÍAS, CON 3 PASOS A DESNIVEL EN LA CIUDAD DE TEPIC.



DESCRIPCIÓN:

Construcción de Avenida de 14.6 km de longitud:

6 carriles vehiculares.

Ciclovia de 2 carriles y parque lineal.

Un ancho total de vialidades de 40 metros incluyendo las vías férreas.

Construcción de 3 pasos a desnivel:

- Av. Ferrocarril y Blvd . Luis Donaldo Colosio
- Av. Ferrocarril y Blvd. Gobernadores
- Av. Ferrocarril y Calle Principal

INVERSIÓN:

900 MDP

BENEFICIOS:

Agilizar el tráfico vehicular de la zona de La Cantera – Centro – Libramiento.

Será una vía segura para los ciclistas ya que se crea un Parque Lineal con Ciclovia, así como recreacional para la ciudadanía.

GOBIERNO DEL ESTADO DE NAYARIT

REHABILITACIÓN DE INFRAESTRUCTURA Y EQUIPAMIENTO DE LA RUTA DEL CAFE EN XALISCO.

DESCRIPCIÓN:

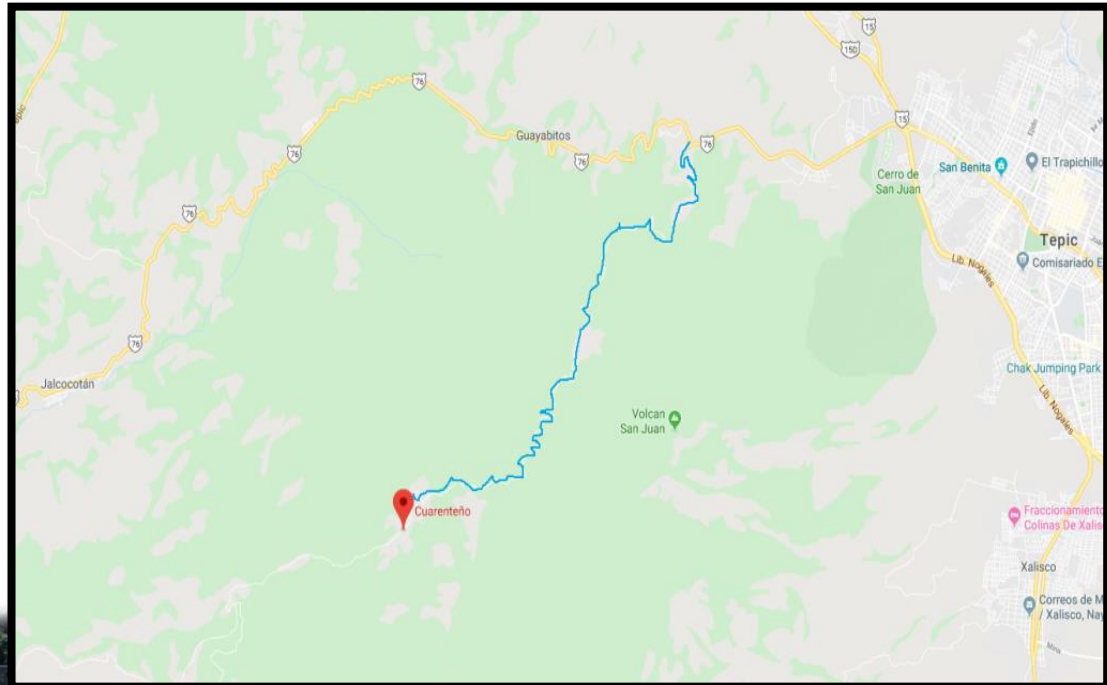
Rehabilitación y mejoramiento de caminos y equipamiento de las diferentes áreas en la que se desarrollará la ruta del café; colocación de señalética turística y construcción de baños en el Cuarenteño, municipio de Xalisco.

BENEFICIOS:

Oportunidad de la generación de una ruta turística en el municipio de Xalisco para que los productores de café realicen una actividad complementaria que coadyuve a incentivar el crecimiento económico de la zona, y por ende el bienestar de las familias.

PROYECTO EJECUTIVO:

- Anteproyecto de ruta turística terminado.
- Proyectos ejecutivos en elaboración.



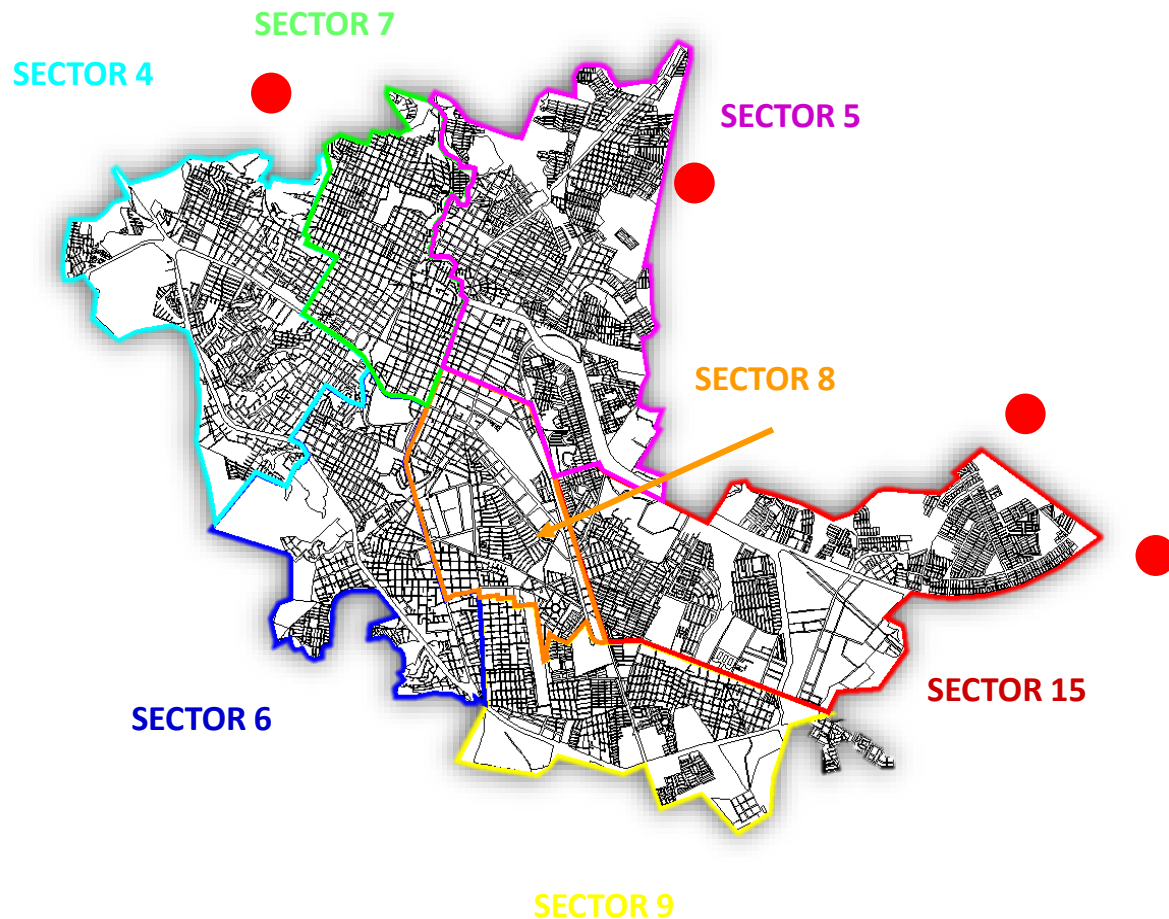
INVERSIÓN:
48 MDP

Abril 2021



GOBIERNO DEL ESTADO DE NAYARIT

MEJORAMIENTO DEL SISTEMA DE AGUA POTABLE A TRAVÉS DE SECTORIZACIÓN EN LA CIUDAD DE TEPIC, NAYARIT



DESCRIPCIÓN:

Asegurar el abasto de agua requerido por el crecimiento de la población urbana de la ciudad de Tepic, mediante la construcción de tuberías de Fo.Go de 3" a 10"Ø , PVC RD-26 de 3" a 16" Ø, además de la rehabilitación de pozos y tanques en distintos puntos de la ciudad y de los acueductos existentes.

- Sustitución y equipamiento de pozos profundos
- Rehabilitación de Líneas de conducción y tanques de regulación
- Rehabilitación de Redes de distribución y tomas domiciliarias

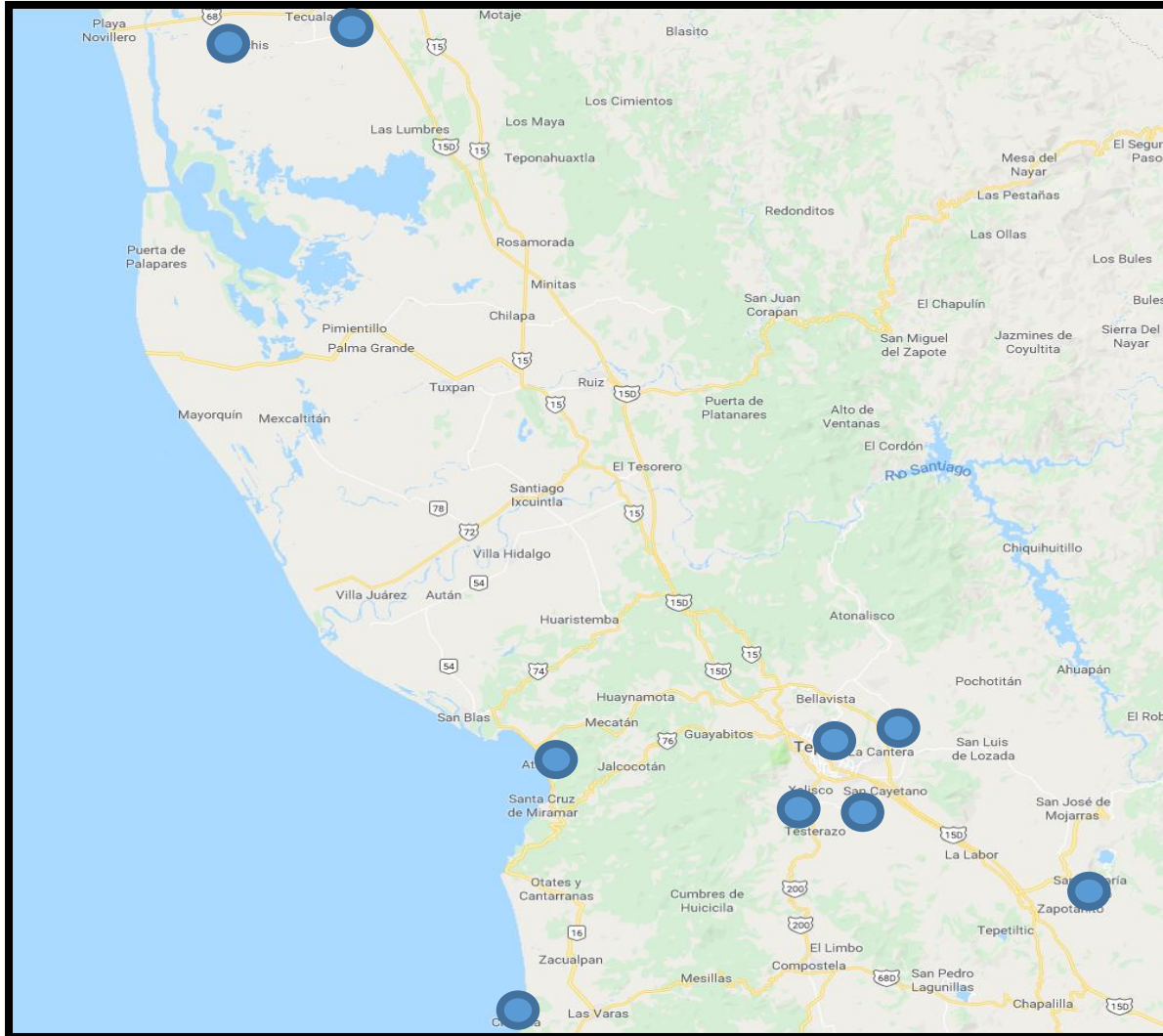
BENEFICIOS:

- 337,286 habitantes

INVERSIÓN:
724 MDP

GOBIERNO DEL ESTADO DE NAYARIT

CONSTRUCCIÓN DE VARIOS SISTEMAS DE SANEAMIENTO EN EL ESTADO DE NAYARIT



DESCRIPCIÓN:

Plantas de Tratamiento de Aguas Residuales

- Ptar. Aticama, Matanchén y Playa los Cocos 20 lps
- Ptar. Santa María del Oro ampliar de 15 lps a 35 lps
- Ptar. Xalisco ampliar de 75 lps a 150 lps
- Ptar Chacala 10 lps
- Ptar. San Felipe Aztatán 15 lps
- Ptar. Quimichis 15 lps
- Ptar. Francisco I. Madero (Puga) 40 lps
- Ptar. El Verde 40 lps
- Ptar. Norte ampliar de 70 lps a 150 lps

BENEFICIOS:

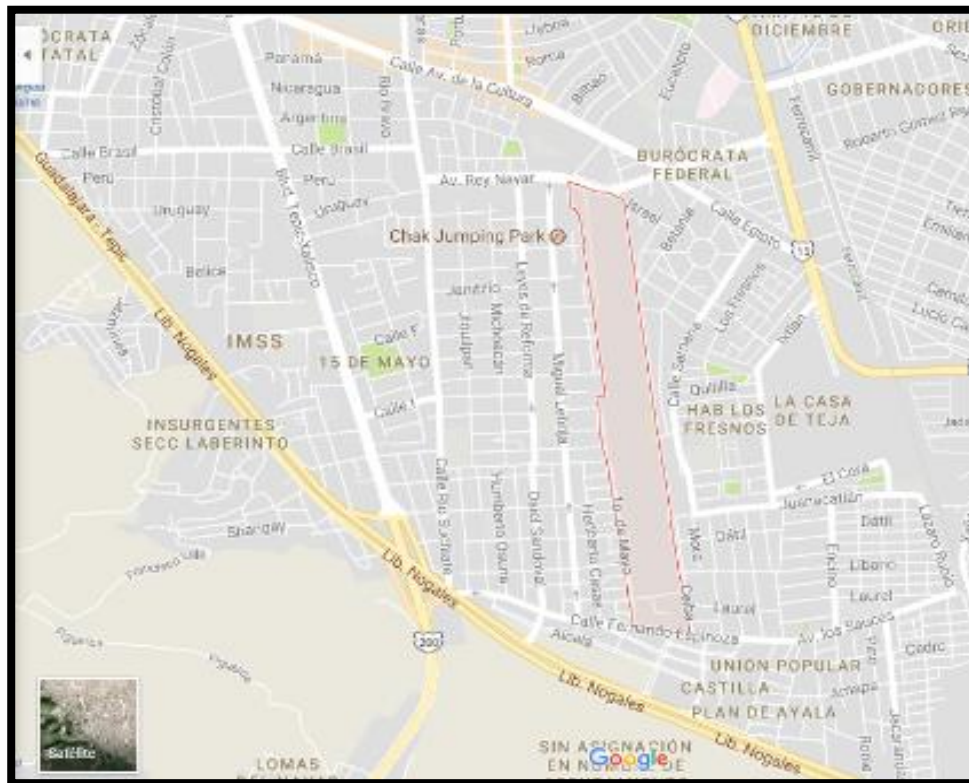
300,000 personas

INVERSIÓN:

500 MDP

GOBIERNO DEL ESTADO DE NAYARIT

REHABILITACIÓN DEL MACROGIMNASIO EN LA CIUDAD DEPORTIVA DE TEPIC



DESCRIPCIÓN:

Rehabilitación de áreas administrativas y gimnasio para deportistas de alto rendimiento. 5,332 m²

BENEFICIOS:

Fomento e impulso al deporte mediante la oferta de instalaciones deportivas de calidad y seguras para el desarrollo de las disciplinas de gimnasia rítmica, halterofilia, basquetbol, voleibol, bádminton, diferentes categorías, así como otras disciplinas deportivas.

En Nayarit tenemos **11 medallistas** y 300 atletas de alto rendimiento.

Deportistas beneficiados en forma directa 600

INVERSIÓN:

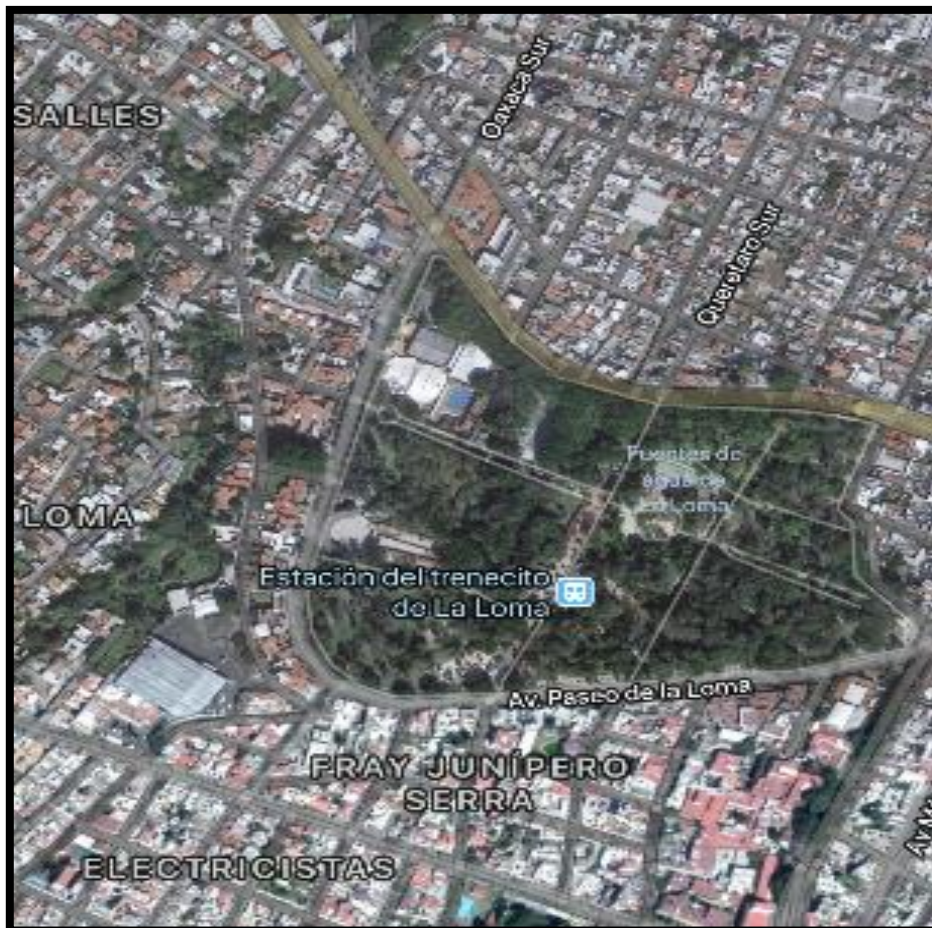
20 MDP



Abril 2021

GOBIERNO DEL ESTADO DE NAYARIT

REHABILITACIÓN DEL GIMNASIO NIÑOS HÉROES Y ANEXOS EN TEPIC.



DESCRIPCIÓN:

Instalaciones con más de 30 años, presentan un deterioro notable en gradas, sanitarios, vestidores, techo y oficinas.

Cambio total de la cubierta, duela, canastas, rehabilitación de 1,452 m² en zona de sanitarios, vestidores, oficinas e instalación de butacas y tableros electrónicos

BENEFICIOS:

Fortalecer y modernizar la infraestructura deportiva en beneficio de la sociedad en general y en especial de los medallistas y atletas de alto rendimiento.

Población beneficiada directa: 2,000 deportistas de todas las edades y más de 10,000 personas

INVERSIÓN:

15 MDP



GOBIERNO DEL ESTADO DE NAYARIT

ELABORACIÓN DE PLAN DE ACTUALIZACIÓN Y CONSERVACIÓN DE LA INFRAESTRUCTURA VIAL PARA LA CIUDAD DE TEPIC.



INVERSIÓN:

9 MDP

DESCRIPCIÓN:

Identificar los puntos que requieren recursos para mantenimiento y mejora de las condiciones urbanas. Con el plan de actualización y conservación de la infraestructura vial de la ciudad de Tepic derivado del estudio a realizar que permitirá conocer la infraestructura vial actual así como la necesaria para llevar a cabo las mejoras que disminuirán los índices de accidentes que actualmente se presentan.

Características:

Realizar un inventario en la infraestructura vial actual que permita conocer el tipo de oferta con la que cuenta la ciudad de Tepic y las condiciones en las que se encuentra, con la finalidad de identificar los puntos que requieren recursos para mantenimiento y mejoras.

Un estudio con los siguientes puntos:

- 1.- Características físicas y geométricas para cada tramo.
- 2.- Ubicación e infraestructura semafórica por intersección.
- 3.- Velocidades de operación promedio por hora y día para cada tramo.
- 4.- Transito promedio diario anual clasificado por tipo de vehículo.
- 5.- Aforos direccionales en hora de máxima demanda para intersecciones semaforizadas.
- 6.- Costos generalizados de viaje por tramo
- 7.- Análisis costo y beneficio

Antecedentes:

El antecedente similar mas próximo que existe es el PLAN INTEGRAL DE MOVILIDAD URBANA SUSTENTABLE DE TEPIC , el Plan motivo del presente estudio será como un complemento con los cuales una vez realizado en conjunto servirán como base para la proyección de obras viales necesarias en la ciudad de Tepic.

GOBIERNO DEL ESTADO DE NAYARIT

PROYECTO DE INSTALACIÓN DE PANELES SOLARES EN ESCUELAS PÚBLICAS DE NAYARIT



DESCRIPCIÓN:

Instalación de 14,688 Paneles Solares para cubrir la demanda eléctrica de 2,463 escuelas de educación básica para lograr una cobertura del 100 por ciento

BENEFICIOS:

- 2,463 escuelas de Educación Básica
- Se pretende ahorrar 38'656,261 pesos anuales
- La instalación de paneles implica la nula emisión de gases de efecto invernadero

INVERSIÓN:
166 MDP

ACCIONES PRIORITARIAS:

Se pretende producir anualmente 8'845,48 kwh para atender un consumo anual de 8'713,760.48 kwh. Se tiene proyectado recuperar la inversión en tres años, con lo que se pretende destinar el excedente a mejorar la infraestructura de los centros escolares.



GOBIERNO DEL ESTADO DE NAYARIT

ANDADOR PEATONAL Y TURISTICO DE RINCÓN DE GUAYABITOS A LOS AYALA, EN EL MUNICIPIO DE COMPOSTELA, NAYARIT

DESCRIPCIÓN:

Construcción de un andador peatonal y ciclo vía, cada uno con un ancho de 1.50 m. desde la avenida Sol Nuevo en Guayabitos entroncando a la mitad de la carretera federal 200 hasta los Ayala, incluye: equipamiento, mobiliario, señalética, elementos naturales y jardinería. Longitud total de 925.24 m



BENEFICIOS:

Seguridad en los habitantes y turistas de ambas localidades. Desarrollo turístico y comercial.

PROYECTO EJECUTIVO:

- Proyecto ejecutivo terminado.



INVERSIÓN:
6.6 MDP



GOBIERNO DEL ESTADO DE NAYARIT

SEGUNDA ETAPA DEL HOSPITAL DE LA MUJER



DESCRIPCIÓN:

Construcción de un Hospital de primer nivel, dedicado a la población vulnerable mujeres, el cual brinde los servicios específicos para las condiciones de salud del género femenino como son Gineco-Obstetricia, detección oportuna del cáncer de mama y cervicouterino, radiología, laboratorio, medicina general, y urgencias.

Con una inversión total hasta el momento de 182 MDP, faltando por ejecutar 200 MDP, para un total de: **382 MDP**

URGENCIAS



QUIROFANO



INVERSIÓN:

200 MDP

GOBIERNO DEL ESTADO DE NAYARIT

PRESA PARA PROPÓSITOS MÚLTIPLES

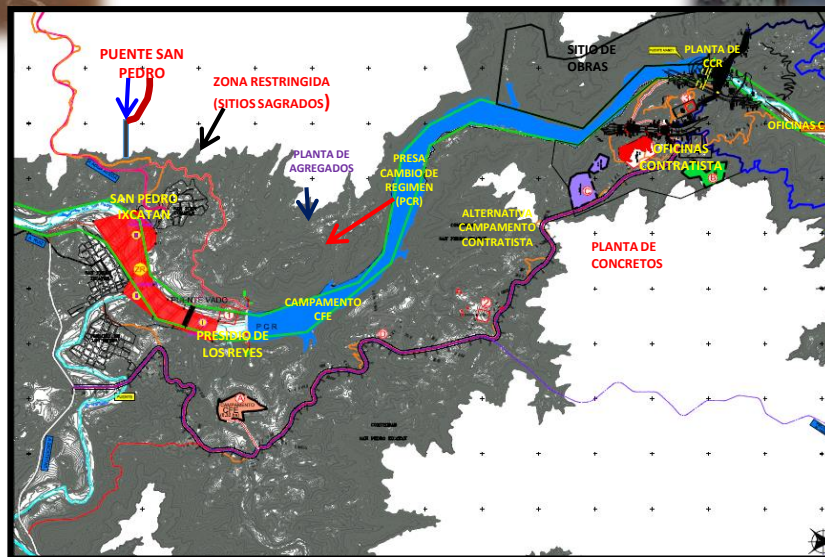


DESCRIPCIÓN:

Construcción de Infraestructura de contención para mitigar gradualmente las inundaciones en la población y áreas de cultivo a través de una cortina de 188 metros de altura

BENEFICIOS:

- Protección de la población de ambas márgenes del Río San Pedro.
- Ampliación de la Frontera Agrícola bajo riego.
- Acuicultura y Pesca
- Uso Turístico
- Asegurar uso ecológico para zona de humedales.
- Generación de Energía Eléctrica.



INVERSIÓN:

16,000 MDP



CENTRO REGIONAL PARA EL DESARROLLO DE LAS ARTES ESCÉNICAS

400 MDP



DESCRIPCIÓN:

Rescatar el inmueble de la Ex-Fabrica Textil de Bellavista cuya construcción data del año 1835, ubicado a 7 kilómetros de la ciudad de Tepic, para dotar de un espacio digno a la comunidad artística de la Región Centro-Occidente, para el desarrollo de las artes escénicas en las especialidades de Música, Danza y Teatro.

Características:

- Monumento histórico registrado ante INAH clave: 180170050002
- Teatro Polivalente:
- Museo de sitio
- Biblioteca y Archivo Histórico
- Áreas para el desarrollo de Música , Danza y Teatro
- Escuela de iniciación artística y equipamiento. (Se encuentra en operaciones, desde el 14 de mayo de 2018 se dan clases de música, danza, teatro y artes plásticas)

Financiamiento:

✓ Con recursos federales de la Secretaría de Cultura y Ramo General 23

Avances:

- Se han ejecutado \$ 22.5 mdp en la primera etapa
- A finales de 2016 arranco la Escuela de iniciación artística con una inversión de \$ 16 mdp., además se equipo el archivo histórico, biblioteca y el auditorio del foro polivalente con inversión de \$16 mdp.
- Se autorizaron \$6.3 mdp para 2017 para la rehabilitación del jardín de frontispicio y construcción de baños para el auditorio polivalente, los cuales se encuentran ejecutados al 100%.
- El teatro polivalente esta concluido al 100%, el archivo histórico se encuentra en gestión de recurso para operar administrativamente.



CONSTRUCCIÓN Y EQUIPAMIENTO ESCUELA SUPERIOR DE MÚSICA

64.3 MDP



DESCRIPCIÓN:

Construcción de la Escuela Superior de Música del Estado de Nayarit en el complejo cultural de las “Artes Unidas” de la ciudad de Tepic, Nayarit. Equipar de instrumentos musicales y adecuar espacios culturales destinados a la enseñanza para la capacitación en la ejecución de la música.

Características:

Esta edificación propone:

- 4 aulas de materias teóricas y 20 de ensayo individual.
- 1 sala de percusiones y ensambles
- 2 salones de ensayo para piano y 1 para coros
- 2 salas de ensayo para orquesta de cámara
- 2 salas audiovisuales
- Adecuación de 16 aulas individuales (trabajo de tabla roca, carpintería, instalación eléctrica, colocación de barandales y pintura)
- Adquisición de 75 instrumentos musicales.

Financiamiento:

- ✓ Con recursos federales de la Secretaría de Cultura
- ✓ Con recursos federales del Ramo General 23 del PEF 2017
- ✓ Promotor el Consejo Estatal para la Cultura y las Artes de Nayarit y el ejecutor es Secretaría de Obras Públicas.

- Avances:
- Se han ejecutado \$27 mdp en las primeras 4 etapas.
- Se ha construido una bodega de instrumentos, un aula de ensayo de orquesta, un aula para percusiones y un aula de ensayo grupal (edificio norte)
- Se cuenta con una construcción en obra negra del área administrativas, baños de hombres y mujeres, cuatro aulas teóricas y el 60% de estructura metálica de planta alta (edificio sur).



Abril 2021

GOBIERNO DEL ESTADO DE NAYARIT

DESARROLLO DE PARQUES AGROINDUSTRIALES



DESCRIPCIÓN:

Creación de infraestructura básica para un agroparque en donde convergen diferentes actividades agroalimentarias (principalmente frutales) que adicionan valor, incrementan valor y productividad. Se genera un punto estratégico, logístico, climático y comercial que favorecerá la adición de valor en cada una de las cadenas representadas: mango, aguacate, piña, limón y yaca.

INVERSIÓN:

200 MDP

BENEFICIOS:

- Integración de al menos 15 empresas agroindustriales encadenadas entre sí.
- Al menos 5 cadenas agroalimentarias beneficiadas.
- Compra de al menos 60 mil toneladas de fruta en el primer año.

Metas Físicas:

- 50 hectáreas de agroparque con infraestructura básica: Avenidas, Lotificación, Suministro de Energía Eléctrica, Agua Potable, Drenaje y Servicios Generales.

Avances:

Se está por terminar la primera nave industrial para empaque de fruta.

Abril 2021



GOBIERNO DEL ESTADO DE NAYARIT

CENTRO GANADERO DE NAYARIT "CEGANAY"



BENEFICIOS:

- Incremento sustancial en la productividad ganadera.
- Comercializar en mediano plazo el producto en mercados internacionales.
- Patrimonio y herencia de por vida.

Avances:

- En 2017 el Gobierno del Estado donó un terreno de 1.6 hectáreas en el Ejido de la Cantera, para que se construya el Centro de Comportamiento, Inseminación Artificial, Transferencia de Embriones y Fertilización In Vitro

DESCRIPCIÓN:

El CEGANAY será la sede en la cual los ganaderos del Estado de Nayarit podrán exponer y comercializar su ganado cómoda y profesionalmente. Además de ser el centro genético donde se realizarán las transferencias de embriones tradicionales e in vitro. En este recinto los ganaderos y público en general conocerán las razas que mejor se adaptan a la región.

Características:

- Ingresos y plazoleta.
- Edificio administrativo.
- Área de exposiciones de 3 mil 200 metros cuadrados.
- Área de descanso y comidas.
- Corrales en área de 3 mil 150 metros cuadrados.
- Equipamiento de: Bodega, Planta de Alimentos, Laboratorio de Inseminación, Transferencia de Embriones, y Báscula para Camiones.

Financiamiento: Pendiente.

GOBIERNO DEL ESTADO DE NAYARIT

PROYECTO CONRAD PLAYA MITA “Conrad Hotels & Resort ”



DESCRIPCIÓN:

El proyecto Conrad Playa Mita incluye el rediseño, reapertura y cambio de nombre del antiguo La Tranquila Resort en Punta de Mita, México, tras una importante inversión del propietario, una filial de Walton Street Capital México, y la incorporación de 265 habitaciones y suites nuevas, para contar con un total de 325.

Características:

- Suites con vista ininterrumpida del Océano Pacífico
- Senderos exuberantes con paisaje tropical
- Acceso a campo de Gol diseñado por Greg Norman de 18 hoyos.
- Salón de baile de 1,000 metros cuadrados
- 280 metros cuadrados para sala de trabajos

Avances:

- Se espera su puesta en marcha para el primer trimestre del 2019.

INVERSIÓN PRIVADA:

100 MDP

GOBIERNO DEL ESTADO DE NAYARIT

PROYECTO MANDARINA “Proyecto Turístico en El Monteón”



DESCRIPCIÓN:

Este proyecto turístico que se desarrollará en el ejido del Monteón, municipio de Compostela en poco más de 265 hectáreas a 4 kilómetros de distancia del mar, combinará naturaleza, deporte, arquitectura, sol y playa en uno de los mas modernos desarrollos turísticos de la Riviera Nayarit.

Características:

- 2 Hoteles de lujo y 275 habitaciones
- 2 Campos de Polo y 1 Centro Ecuestre de clase mundial.
- Contara con Haciendas y Villas Residenciales.

INVERSIÓN PRIVADA:

870 MDP

Inversión:

✓ Inversión Privada: \$ 870 MDP a cargo del Grupo De Rasaland Development
✓ 248 empleos directos y 743 indirectos.

Avances:

- El pasado 16 de Mayo de 2017 se colocó la primera piedra del Hotel One & Only Mandarin.
- Inauguración del Club de Playa y Entrega de ventana al mar.
- Se espera que la primera etapa quede finalizada en el 2020.

Abril 2021



GOBIERNO DEL ESTADO DE NAYARIT

COSTA CANUVA “Proyecto Turístico en Costa Capomo”



DESCRIPCIÓN:

Este proyecto turístico que se desarrollará en más de 250 hectáreas con 7 kilómetros de costa en el municipio de Compostela, lo convierte en una completa comunidad en el mar por lo que pondrá a Nayarit a la vanguardia del turismo nacional y extranjero, al combinar naturaleza, deporte, la arquitectura y todo lo maravilloso de la Riviera Nayarit

Características:

- 1,200 Cuartos de Hotel
- 5 hoteles de lujo y 129 unidades residenciales
- Campo de Golf categoría PGA de 18 hoyos diseñado por Lorena Ochoa y Greg Norman.
- Ciclovía de 20 Kms diseñada por la International Mountain Bike Asociación.

Inversión Privada: \$ 1,800 mdd a cargo de la empresa Mota Engil Turismo de origen portugués.

Empleos: 1 mil 196 empleos directos y 3 mil 588 indirectos.

Avances:

- La segunda semana de marzo de 2017 se iniciaron los trabajos de urbanización y terminarán en el 2019.
- La primera etapa del plan maestro COSTA CANUVA consiste en una inversión de aproximada de 150 millones de pesos para la edificación del puente ‘Vasco de Gama’, a la entrada al complejo turístico y la reconfiguración de vialidades.

